

FBS-Fahrpläne für Thailand

Erstellen von Bildfahrplänen
und weiteren Fahrplanunterlagen

– ein Beispiel –



Fahrpläne in Thailand

Über die Eisenbahn Thailands




Lok der Baureihe AD24C von Alstom in Nam Tok

Eisenbahnbetrieb auf Meterspur-Gleisen: Was für uns nach Schmalspurbahn klingt, ist in Thailand Alltag. Auf einer Gesamtstreckenlänge von rund 4500 km verkehren neben einer Vielzahl an Zügen des regionalen Nahverkehrs u.a. auch nationale und internationale Fernzüge, Nacht- und Güterzüge – ein Beispiel dafür, dass auch kleine Spurweiten genutzt werden können um Großes zu bewegen.

Die Bahnstrecken Thailands führen dabei durch die unterschiedlichsten Gegenden und Landstriche: Von

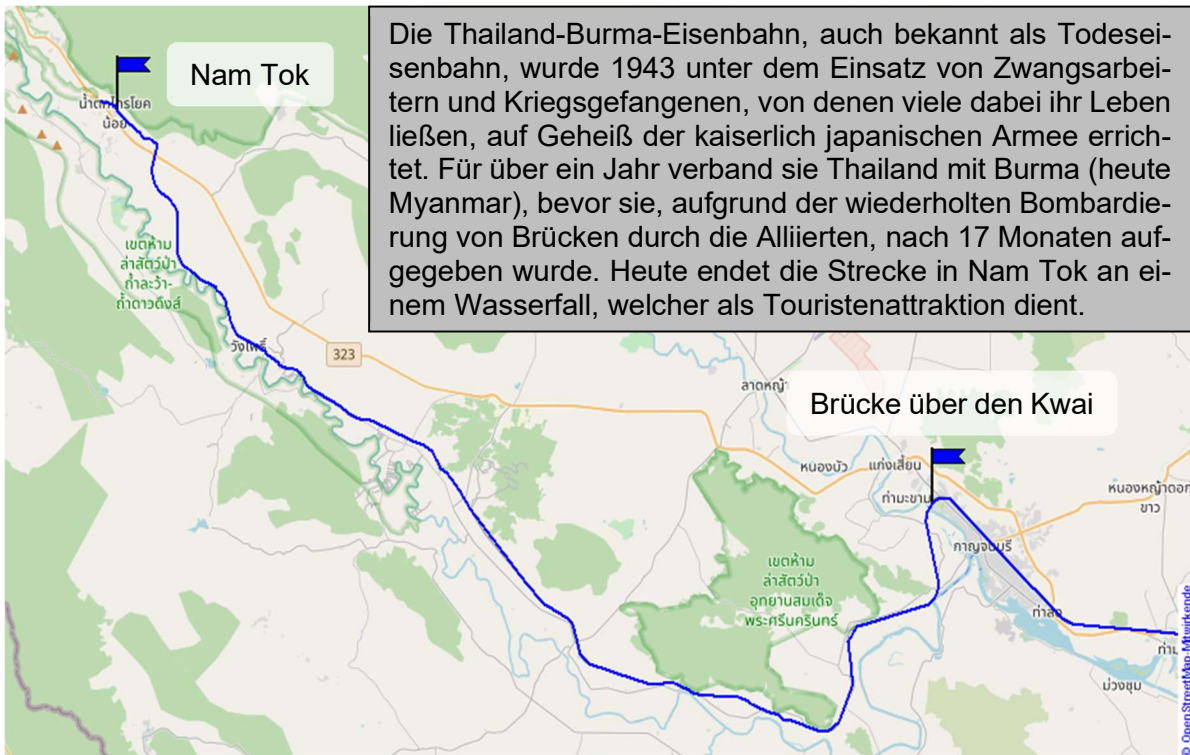
den flachen Gebieten rund um die Hauptstadt Bangkok bis in die für die Eisenbahn durchaus anspruchsvollen bergigen Regionen im Norden und Nordwesten des Landes. Auch für seine weiteren Besonderheiten in Bezug auf den Bahnverkehr ist Thailand bekannt. Insbesondere die Strecke von Bangkok nach Mae Klong sei hier genannt, die auf Teilen mitten durch einen Markt führt, der bei herannahenden Zügen vorübergehend abgebaut werden muss.

Der Zugverkehr hat in Thailand eine große Bedeutung, weshalb viel in dessen Entwicklung und Instandhaltung investiert wird. Mit dem neuen Hauptbahnhof Bang Sue in Bangkok soll im Juli 2021 der größte Personenbahnhof Südostasiens eröffnet werden. Hier sollen dann nicht nur Fernzüge, sondern auch Züge eines Systems von Stadtschnellbahnen, die auf erhöhten Trassen verkehren, sowie U-Bahnen, haltmachen. Des Weiteren wird daran gearbeitet, einen Großteil der Strecke von Bangkok nach Malaysia zweigleisig auszubauen. Es ist also noch mit einer großen Entwicklung des Zugverkehrs in Thailand zu rechnen.



Alter Hauptbahnhof Bangkok auch bekannt als Hua Lamphong

Hinterlegen von FBS-Infrastrukturdaten



OpenStreetMap-Darstellung der Thailand-Burma-Eisenbahn

Das Hinterlegen von Infrastrukturdaten in FBS ist eine der Voraussetzungen für eine nachfolgende Fahrplankonstruktion. Eine mögliche Grundlage können hierbei Daten der Open-Data-Plattform *OpenStreetMap* bilden. Auch für die Strecken der Thailändischen Staatsbahn lassen sich recht unkompliziert Infrastrukturdaten wie Streckenbänder inkl. Betriebsstellen, Bogenbändern, Höhenprofilen, etc. in FBS importieren. Auf diese Weise kann schnell und einfach ein Streckennetz modelliert werden, das als Grundlage für die weitere Fahrplanerstellung dienen kann.

Infrastrukturdaten der Strecke นong Pladuk Junction - น้ำตกไทรโยคน้อย / Nam Tok Sai Yok Noi

Bereiche Klassifizierung Betriebsstellen Bahnhofsgleise Geschwindigkeiten Höhenprofil Daten Erweitert

verkehrsliche, betriebliche und sonstige Dienststellen-Eigenschaften
(Status Bahnhof, Abzweig-, Überleit- oder Blockstelle wichtig für Trassensuche)

Name	Abk.	rel. km	abs. km	Tarif-km	Art	Halt	Str	Linie	An/Ab	Gr.	t _{VN>}	t _{VN<}	t _{KG>}	t _{KG<}	Bf.	^
บ้านเก่า / Ban Kao	BAO	87,872	151,878		Hp. u		1	----	[Ab>0]	6					1	
ท่าศาลา / Tha Ta Sua	TTS	92,729	156,735		Hp. u		1	----	[Ab>0]	6					1	
ท่ากิโล / Tha Kilen	TKL	97,871	161,877		Pbf. a	K	1	—	[An>1]Ab	8	1,0	1,0	2,0	2,0	2	
วังสิงห์ / Wang Sing	WAS	102,963	166,969		Hp. u		1	----	[Ab>0]	6					1	
ลุมสุ่ม / Lumsum	LUS	108,293	172,299		Hp. u		1	----	[Ab>0]	6					1	
สะพานท่ากระแซ / Tham Krasae	STK	109,845	173,851		Hp. u		1	----	[Ab>0]	6					1	
สะพานท่ากระแซ / Thamkra Sae	STK	[2] 110,577	174,583		Hp. u		1	----	[Ab>0]	6					1	
วังโพ / Wang Pho	WAP	114,042	178,048		Pbf. a	K	1	—	AnAb	8	1,0	1,0	2,0	2,0	3	
เกาะมหาเมฆ / Ko Maha Mong	KMM	119,616	183,622		Hp. u		1	----	[Ab>0]	6					1	
ช่องแคบ / Chong Khaep	CKA	121,310	185,316		Hp. u		1	----	[Ab>0]	6					1	
วังใหญ่ / Wang Yai	WYI	124,852	188,858		Hp. u		1	----	[Ab>0]	6					1	
บ้านพุพอง / Ban Pu Pong	POG	127,186	191,192		Hp. u		1	----	[Ab>0]	6					1	
น้ำตก / Nam Tok	NAT	130,221	194,227		Pbf. a	K	1	—	AnAb	8	1,0	1,0	2,0	2,0	4	

Bst. neu Bst. löschen

Import/Export Strecke

FBS-Infrastrukturdaten für die Strecke von Nong Pladuk Junction nach Nam Tok. Neben den englischen Namen wurden auch die Namen der Betriebsstellen in thailändischer Schrift hinterlegt.

<u>กรุงเทพ / Bangkok</u>	0,122	↕
<u>ชุมทางบางซื่อ / Bang Sue Junction</u>	7,718	↕
<u>บางบำหรุ / Bang Bamru</u>	17,808	↕
<u>ชุมทางตลิ่งชัน / Taling Chan Junction</u>	6,042	↕
<u>ศาลาธรรมสพน์ / Sala Thammasop</u>	13,520	↕
<u>ศาลายา / Sala Ya</u>	18,838	↕
<u>วัดสุวรรณ / Wat Suwan</u>	23,075	↕
คลองมหาสวัสดิ์ / Khlong Maha Sawat	26,833	
<u>วัดจิวราย / Wat Ngiu Rai</u>	30,713	↕
<u>นครชัยศรี / Nakhon Chaisi</u>	34,777	↕
<u>ท่าฉลอม / Tha Chalaep</u>	39,763	↕
<u>ต้นสำโรง / Ton Samrong</u>	44,471	↕
<u>นครปฐม / Nakhon Pathom</u>	47,928	↕
<u>โพรงมะเดื่อ / Phrong Madua</u>	55,173	↕
คลองบางตาว / Khlong Bang Tan	58,742	
<u>หนองปลาตอก / Nong Pladuk Junction</u>	64,006	↕
ถนนทรงพล / Thanon Songpol	67,792	
<u>สระโกสินารายณ์ / Sa Kosinarai</u>	73,544	↕
<u>ลูกแก / Luk Kae</u>	77,338	↕
<u>ท่าเรือน้อย / Tha Rua Noi</u>	89,630	↕
บ้านหนองเสือ / Ban Nong Sua	96,656	
<u>Tha Muang</u>	100,242	↕
<u>กาญจนบุรี / Kanchanaburi</u>	116,964	↕
สะพานแควใหญ่ / River Kwai Bridge West	120,337	
เขาปูน / Khao Pun	124,440	
วังลาน / Wang Lan	132,622	
นากัญจน์ / Na Kann	136,386	
<u>วังเย็น / Wangyen</u>	140,065	↕
วังตะเคียน / Wang Takhian	144,721	
บ้านโป่งเสียว / Pong Sieo	148,096	
บ้านแค / Ban Kao	151,878	
ท่าตาเสือ / Tha Ta Sua	156,735	
<u>ท่ากิลิน / Tha Kilen</u>	161,877	↕
วังสิงห์ / Wang Sing	166,969	
ลุ่มส้ม / Lumsum	172,299	
<u>วังโพ / Wang Pho</u>	178,048	↕
เกาะมหามงคล / Ko Maha Mongkol	183,622	
วังใหญ่ / Wang Yai	188,858	
<u>น้ำตก / Nam Tok</u>	194,227	↕



Hauptbahnhof Bangkok



Bahnhof Nakhon Pathom, hier endet die Zweigleisigkeit der Strecke

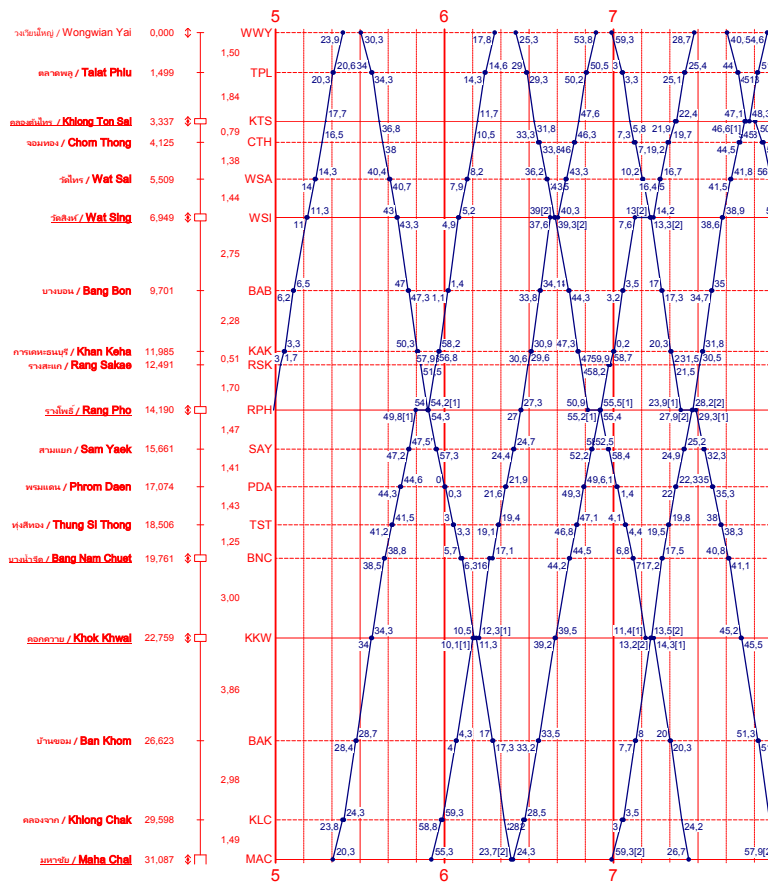


Brücke über den Kwai, errichtet im zweiten Weltkrieg und bekannt durch den gleichnamigen Roman von Pierre Boulle



Das Tham-Krasae-Viadukt am Khwae Noi wird mit einer Geschwindigkeit von nur 10 km/h überquert

Konstruieren von Fahrplänen im FBS-Bildfahrplan



Nachdem die Infrastrukturdaten in FBS hinterlegt sind, kann es nun mit der Fahrplankonstruktion im Bildfahrplan losgehen. In Thailand ist es üblich, dies im Format mit einer waagerechten Zeitachse zu tun. Dies ist selbstverständlich auch mit FBS möglich. Beispielhaft sei hier ein Ausschnitt des Bildfahrplans von Wongwian Yai nach Maha Chai gezeigt. Dieser Streckenausschnitt ist Teil der Strecke nach Mae Khlong.

Die Strecke nach Mae Khlong besteht aus zwei Teilen, die durch einen Fluss getrennt sind. Beide Teile sind eingleisig, weshalb Zugkreuzungen nur in entsprechenden Bahnhöfen möglich sind. Der erste Teil, vom Haltepunkt Wongwian Yai in Bangkok nach Maha Chai, wo eine Fähre genutzt werden kann, um den Fluss zu überqueren, hat fünf Kreuzungsbahnhöfe.

Ausschnitt des Bildfahrplans Wongwian Yai - Maha Chai

Die Strecke wird täglich stündlich durch Nahverkehrszüge befahren. Ein großer Teil der Strecke führt dabei durch dicht besiedeltes Gelände. Die Strecke hat keine Signale, geschweige denn ein Elektronisches Stellwerk. Möglich ist ein leistungsfähiger Zugverkehr hier dank des hohen Personaleinsatzes. An jeder Weiche und jedem Bahnübergang gibt es mindestens einen Beamten, der dafür verantwortlich ist, den reibungslosen Betriebsablauf sicherzustellen.



Straßenszene kurz vor Maha Chai, beide Gleise werden in der Regelbetrieb von Zügen befahren

Oft werden keine Informationen zu zulässigen Geschwindigkeiten durch die Eisenbahninfrastrukturunternehmen veröffentlicht. In diesen Fällen können alternativ die veröffentlichten Fahrzeiten der Züge dafür verwendet werden, entsprechende Streckengeschwindigkeiten abzuschätzen. Mit diesen Annahmen lassen sich die Trassen der Züge im Bildfahrplan einlegen. Neben einem Ausschnitt eines Bildfahrplans der Strecke Wongwian Yai nach Maha Chai finden Sie im Anhang dieses Dokuments auch noch einen Bildfahrplan für die Strecke der Southern Line von Bangkok nach Nam Tok.

Erstellen von weiteren Fahrplanunterlagen

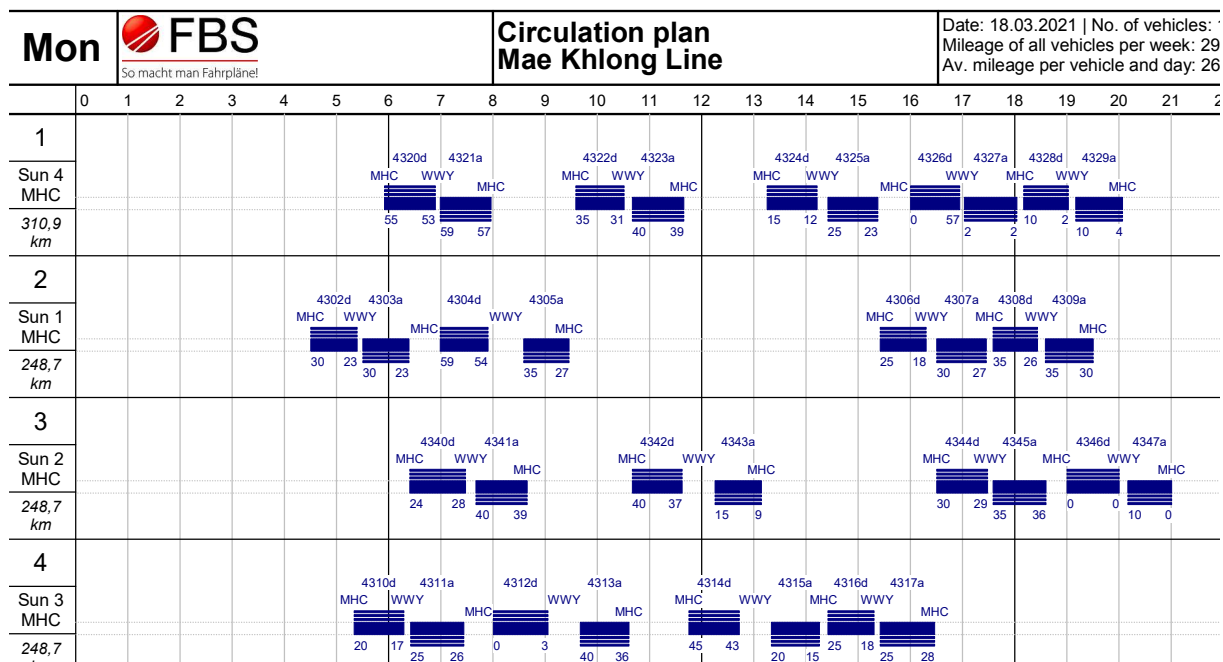
Auf Grundlage der im Bildfahrplan eingelegten Züge lassen sich mit FBS im Anschluss weitere Fahrplandokumente erstellen. Dazu zählen u.a. Tabellenfahr- und Umlaufpläne. Auch hier finden Sie einige Beispiele im Anhang.

Tabellenfahrpläne lassen sich sowohl im historischen Beisatz aber auch, wie im nachfolgenden Bild gezeigt, im moderneren Lichtsatz erstellen. Dabei ist es selbstverständlich möglich, die Betriebsstellen sowohl mit thailändischer als auch mit anderen gängigen Schriften zu hinterlegen.

กรุงเทพ - บ้านโป่ง / Bangkok - Ban Pong		Train	DRC 485	DRC 909	Ordinary 255	Ordinary 257	Sp Exp 43	Ordinary 261	Ordinary 251
0,0	กรุงเทพ Bangkok						8.05	9.20	
2,1	ยมราช Yommarat		6.30						
3,3	โรงพยาบาลรามธิบดี Ramathibodi Hospital								
4,6	สามเสน Sam Sen		6.44				8.18	9.33	
7,6	ชุมทางบางซื่อ Bang Sue Junction	o	6.50				8.25	9.40	
10,5	บางซื่อ Bang Son		6.51				8.25	9.40	
17,7	บางบำหรุ Bang Bamru		7.08				8.41	9.56	
22,1	ชุมทางตลิ่งชัน Taling Chan Junction	o	7.16					10.03	
16,6	ธนบุรี Thon Buri				7.30	7.50			13.05
17,4	เจริญสุขุมวิท Charan Sanitwong				7.32	7.52			13.07
20,1	บางระมาด Bang Ramat				7.37	7.57			13.12
22,1	ชุมทางตลิ่งชัน Taling Chan Junction	o			7.42	8.04			13.17
22,1	ชุมทางตลิ่งชัน Taling Chan Junction		7.17		7.44	8.04		10.03	13.17
24,4	บ้านจิมพลี Ban Chimphli				7.48	8.08		10.07	13.21
27,2	พุทธมณฑลสาย 2 Phutthamonthon Sai 2								
29,5	ศาลาธรรมสพน์ Sala Thammasop				7.54	8.16		10.12	13.27
34,9	ศาลายา Sala Ya	o	7.31		8.00	8.21	8.59	10.17	13.33
39,1	วัดสุวรรณ Wat Suwan		7.32		8.00	8.21	8.59	10.17	13.33
42,8	คลองมหาสวัสดิ์ Khlong Maha Sawat				8.04	8.26		10.22	13.38
46,7	วัดจิวราย Wat Ngiu Rai				8.09	8.31		10.26	13.43
50,8	นครชัยศรี Nakhon Chai Si				8.14	8.36		10.30	13.48
					8.19	8.41		10.35	13.53

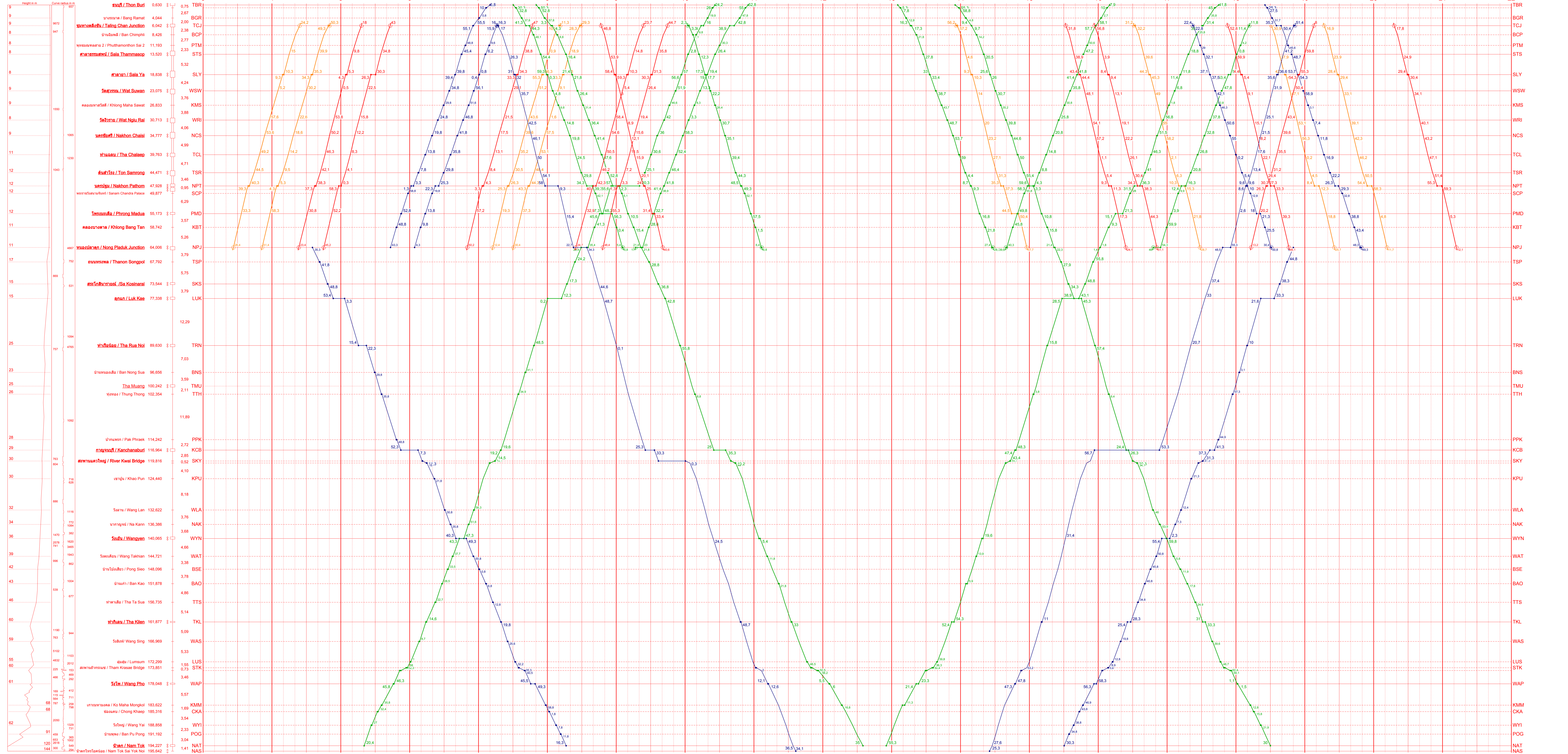
Ausschnitt des Tabellenfahrplans Bangkok - Ban Pong

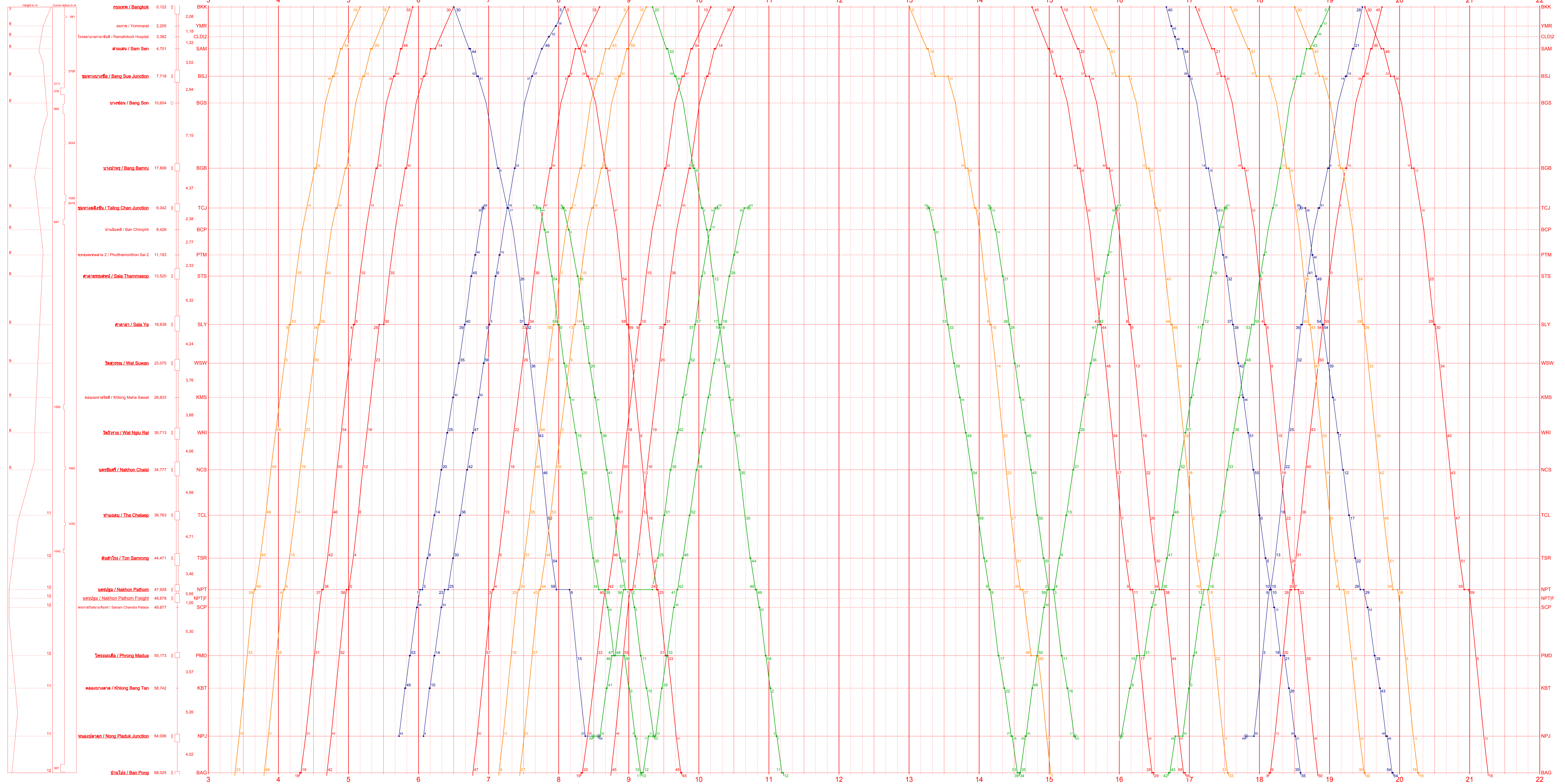
Beim Erstellen eines Umlaufplans für die Züge der Strecke Wongwian Yai nach Maha Chai fällt auf, dass die Zugnummern, entgegen dem ersten Eindruck, nicht willkürlich gewählt wurden, sondern sich auf die jeweiligen Fahrzeuge und deren Umläufe beziehen.



Ausschnitt des Umlaufplans der Mae Khlong Line zwischen Wongwian Yai und Maha Chai







วงเวียนใหญ่ - มหาชัย / Wongwian Yai - Maha Chai

FBS		Train	DRC 4303	DRC 4311	DRC 4321	DRC 4341	DRC 4305	DRC 4313	DRC 4323	DRC 4343	DRC 4315	DRC 4325	DRC 4317	DRC 4307	DRC 4327	DRC 4345
km	So macht man Fahrpläne!	from														
0,0	วงเวียนใหญ่	Wongwian Yai	5.30	6.25	6.59	7.40	8.35	9.40	10.40	12.15	13.20	14.25	15.25	16.30	17.02	17.35
1,5	ตลาดพลู	Talat Phlu	5.34	6.29	7.03	7.44	8.39	9.44	10.44	12.19	13.24	14.29	15.29	16.34	17.05	17.39
3,3	คลองตันเหนือ	Khlong Ton Sai				7.50									17.08	
4,1	จอมทอง	Chom Thong		6.33	7.07	7.53				12.23			15.33			
5,5	วัดโพร	Wat Sai	5.40	6.36	7.10	7.56	8.45	9.50	10.52	12.26	13.30	14.35	15.36	16.40	17.12	17.45
6,9	วัดสิงห์	Wat Sing	5.43	6.39	7.13	7.59	8.48	9.53	10.55	12.29	13.33	14.38	15.39	16.43	17.15	17.48
9,7	บางบอน	Bang Bon	5.47	6.44	7.17	8.04	8.53	9.58	11.00	12.35	13.38	14.43	15.44	16.48	17.20	17.53
12,0	การเคหะธนบุรี	Khan Keha	5.50	6.47	7.20	8.07	8.56	10.01	11.03	12.38	13.41	14.46	15.47	16.51	17.23	17.56
12,5	รางสะแก	Rang Sakae											15.50			
14,2	รางโพธิ์	Rang Pho	5.54	6.51	7.24	8.11	9.00	10.05	11.07	12.42	13.45	14.50	15.53	16.55	17.27	18.00
15,7	สามแยก	Sam Yaek	5.57	6.55	7.29	8.11	9.00	10.08	11.11	12.42	13.46	14.55	15.56	17.00	17.27	18.04
17,1	พรมแดน	Phrom Daen	6.00	7.01	7.35	8.16	9.05	10.14	11.17	12.47	13.52	15.01	16.02	17.05	17.32	18.09
18,5	ทุ่งสีทอง	Thung Si Thong	6.03	7.04	7.38	8.19	9.08	10.17	11.20	12.50	13.55	15.04	16.05	17.08	17.35	18.12
19,8	บางน้ำจืด	Bang Nam Chuet	6.06	7.07	7.41	8.22	9.10	10.20	11.22	12.52	13.58	15.06	16.08	17.10	17.38	18.15
22,8	คลองควาย	Khok Khwai	6.11	7.12	7.45	8.27	9.15	10.24	11.27	12.56	14.03	15.10	16.12	17.14	17.42	18.19
26,6	บ้านขอม	Ban Khom	6.17	7.14	7.45	8.27	9.15	10.24	11.27	12.56	14.03	15.10	16.12	17.14	17.42	18.19
29,6	คลองจาก	Khlong Chak														
31,1	มหาชัย	Maha Chai	6.24	7.27	7.58	8.40	9.28	10.37	11.40	13.09	14.16	15.23	16.29	17.28	18.03	18.37
		to														

FBS		Train	DRC 4309	DRC 4329	DRC 4347											
km	So macht man Fahrpläne!	from														
0,0	วงเวียนใหญ่	Wongwian Yai	18.35	19.10	20.10
1,5	ตลาดพลู	Talat Phlu	18.39	19.14	20.14
3,3	คลองตันเหนือ	Khlong Ton Sai		19.17	
4,1	จอมทอง	Chom Thong			
5,5	วัดโพร	Wat Sai	18.45	19.21	20.20
6,9	วัดสิงห์	Wat Sing	18.48	19.24	20.23
9,7	บางบอน	Bang Bon	18.50	19.24	20.23
12,0	การเคหะธนบุรี	Khan Keha	18.55	19.29	20.27
12,5	รางสะแก	Rang Sakae	18.58	19.32	20.30
14,2	รางโพธิ์	Rang Pho		19.34	
15,7	สามแยก	Sam Yaek	19.02	19.37	20.34
17,1	พรมแดน	Phrom Daen	19.04	19.39	20.36
18,5	ทุ่งสีทอง	Thung Si Thong	19.07	19.42	20.39
19,8	บางน้ำจืด	Bang Nam Chuet	19.10	19.45	20.42
22,8	คลองควาย	Khok Khwai	19.13	19.48	20.44
26,6	บ้านขอม	Ban Khom	19.18	19.52	20.48
29,6	คลองจาก	Khlong Chak	19.24	19.58	20.54
31,1	มหาชัย	Maha Chai	19.31	20.05	21.01
		to														

มหาชัย - วงเวียนใหญ่ / Maha Chai - Wongwian Yai

FBS		Train	DRC 4302	DRC 4310	DRC 4320	DRC 4340	DRC 4304	DRC 4312	DRC 4322	DRC 4342	DRC 4314	DRC 4324	DRC 4316	DRC 4306	DRC 4326	DRC 4344
km	So macht man Fahrpläne!	from														
0,0	มหาชัย	Maha Chai	4.30	5.20	5.55	6.24	6.59	8.00	9.35	10.40	11.45	13.15	14.25	15.25	16.00	16.30
1,5	คลองจาก	Khlong Chak		5.24	5.59	6.28	7.03									
4,5	บ้านขอม	Ban Khom	4.37	5.28	6.04	6.33	7.08	8.08	9.43	10.48	11.53	13.22	14.33	15.33	16.08	16.38
8,3	คลองควาย	Khok Khwai	4.43	5.34	6.11	6.39	7.13	8.14	9.49	10.54	11.59	13.28	14.39	15.39	16.14	16.44
11,3	บางน้ำจืด	Bang Nam Chuet	4.43	5.34	6.12	6.39	7.13	8.14	9.49	10.54	11.59	13.28	14.39	15.39	16.14	16.44
12,6	ทุ่งสีทอง	Thung Si Thong	4.48	5.38	6.17	6.44	7.17	8.22	9.55	10.58	12.04	13.33	14.43	15.43	16.19	16.49
14,0	พรมแดน	Phrom Daen	4.50	5.41	6.19	6.47	7.19	8.24	9.58	11.01	12.07	13.36	14.45	15.46	16.21	16.51
15,4	สามแยก	Sam Yaek	4.53	5.44	6.21	6.49	7.22	8.28	10.01	11.04	12.10	13.39	14.48	15.48	16.24	16.54
16,9	รางโพธิ์	Rang Pho	4.56	5.47	6.24	6.52	7.25	8.31	10.04	11.07	12.13	13.42	14.51	15.51	16.27	16.57
18,6	รางสะแก	Rang Sakae	4.59	5.50	6.27	6.55	7.28	8.33	10.07	11.11	12.16	13.45	14.54	15.54	16.30	17.00
19,1	การเคหะธนบุรี	Khan Keha	5.03	5.58	6.30	7.00	7.31	8.38	10.11	11.16	12.20	13.50	14.58	15.58	16.34	17.04
21,4	บางบอน	Bang Bon	5.06	6.01	6.34	7.03	7.35	8.41	10.14	11.19	12.23	13.53	15.01	16.02	16.37	17.07
24,1	วัดสิงห์	Wat Sing	5.11	6.05	6.38	7.08	7.38	8.46	10.18	11.23	12.28	13.57	15.05	16.05	16.42	17.12
25,6	วัดโอร	Wat Sai	5.11	6.05	6.40	7.14	7.38	8.49	10.18	11.23	12.30	13.58	15.05	16.05	16.44	17.16
27,0	จอมทอง	Chom Thong	5.14	6.08	6.43	7.16	7.41	8.52	10.21	11.26	12.33	14.01	15.07	16.08	16.47	17.19
27,8	คลองตันโอร	Khlong Ton Sai				7.22	7.47					14.06				
29,6	ตลาดพลู	Talat Phlu	5.20	6.14	6.50	7.25	7.51	9.00	10.27	11.34	12.40	14.09	15.15	16.15	16.53	17.25
31,1	วงเวียนใหญ่	Wongwian Yai	5.24	6.18	6.54	7.29	7.55	9.04	10.31	11.38	12.44	14.13	15.19	16.19	16.57	17.29
		to														

FBS		Train	DRC 4308	DRC 4328	DRC 4346											
km	So macht man Fahrpläne!	from														
0,0	มหาชัย	Maha Chai	17.35	18.10	19.00
1,5	คลองจาก	Khlong Chak			
4,5	บ้านขอม	Ban Khom	17.42	18.17	19.08
8,3	คลองควาย	Khok Khwai	17.48	18.22	19.14
11,3	บางน้ำจืด	Bang Nam Chuet	17.48	18.22	19.18
12,6	ทุ่งสีทอง	Thung Si Thong	17.52	18.27	19.23
14,0	พรมแดน	Phrom Daen	17.54	18.29	19.25
15,4	สามแยก	Sam Yaek	17.57	18.32	19.28
16,9	รางโพธิ์	Rang Pho	18.00	18.35	19.31
18,6	รางสะแก	Rang Sakae	18.03	18.38	19.34
19,1	การเคหะธนบุรี	Khan Keha	18.07	18.41	19.40
21,4	บางบอน	Bang Bon	18.10	18.45	19.44
24,1	วัดสิงห์	Wat Sing	18.14	18.49	19.48
25,6	วัดโอร	Wat Sai	18.14	18.49	19.48
27,0	จอมทอง	Chom Thong	18.16	18.52	19.50
27,8	คลองตันโอร	Khlong Ton Sai			
29,6	ตลาดพลู	Talat Phlu	18.23	18.58	19.57
31,1	วงเวียนใหญ่	Wongwian Yai	18.27	19.02	20.01
		to														

กรุงเทพ - บ้านโป่ง / Bangkok - Ban Pong

FBS		Train	DRC 485	DRC 909	Ordinary 255	Ordinary 257	Sp Exp 43	Ordinary 261	Ordinary 251	Rapid 171	Ordinary 259	Sp Exp 31	Sp Exp 37
km	So macht man Fahrpläne!	from											
0.0	กรุงเทพ	Bangkok	...	6.30	8.05	9.20	...	13.00	...	14.45	15.10
2.1	ยมราช	Yommarat
3.3	โรงพยาบาลรามธิบดี	Ramathibodi Hospital
4.6	สามเสน	Sam Sen	...	6.44	8.18	9.33	...	13.16	...	15.00	15.25
7.6	ชุมทางบางซื่อ	Bang Sue Junction	o	6.50	8.25	9.40	...	13.23	...	15.07	15.32
10.5	บางซื่อ	Bang Sue Junction	o	6.51	8.25	9.40	...	13.33	...	15.09	15.34
17.7	บางบำหรุ	Bang Bamru	...	7.08	8.41	9.56	...	13.50	...	15.26	15.51
22.1	ชุมทางดลิ่งชัน	Taling Chan Junction	o	7.16	10.03	...	13.57
16.6	ธนบุรี	Thon Buri	7.30	7.50	13.05	...	13.55
17.4	เจริญสุขนิเวศ	Charan Sanitwong	7.32	7.52	13.07	...	13.58
20.1	บางระมาด	Bang Ramat	7.37	7.57	13.12	...	14.04
22.1	ชุมทางดลิ่งชัน	Taling Chan Junction	o	...	7.42	8.04	13.17	...	14.09
22.1	ชุมทางดลิ่งชัน	Taling Chan Junction	o	7.17	7.44	8.04	...	10.03	13.17	13.57	14.09
24.4	บ้านฉิมพลี	Ban Chimphee	7.48	8.08	...	10.07	13.21	...	14.14
27.2	พุทธมณฑลสาย 2	Phuthamonthon Sai 2
29.5	ศาลาธรรมสพน์	Sala Thammasop	7.54	8.16	...	10.12	13.27	...	14.20
34.9	ศาลายา	Sala Ya	o	7.31	8.00	8.21	8.59	10.17	13.33	14.10	14.26	15.44	16.09
39.1	วัดสุวรรณ	Wat Suwan	...	7.32	8.00	8.21	8.59	10.17	13.33	14.10	14.26	15.44	16.09
42.8	คลองมหาสวัสดิ์	Klong Maha Sawat	8.04	8.26	...	10.22	13.38	...	14.30
46.7	วัดจิวราษฎร์	Wat Nguai Rai	8.09	8.31	...	10.26	13.43	...	14.35
50.8	นครชัยศรี	Nakhon Chai Si	8.14	8.36	...	10.30	13.48	...	14.39
55.8	ท่าแฉลบ	Tha Chalaep	8.19	8.41	...	10.35	13.53	...	14.44
60.5	ต้นสำโรง	Ton Samrong	8.29	8.52	...	10.44	14.04	...	14.55
63.9	นครปฐม	Nakhon Pathom	o	7.58	8.35	8.57	9.24	10.49	14.09	14.36	15.00	16.10	16.35
65.9	พระราชวังสนามจันทร์	Sanam Chandra Palace	...	8.09	8.39	9.02	9.25	10.49	14.09	14.37	15.03	16.11	16.38
71.2	โพรงมะเดื่อ	Phrong Maduea	o	...	8.42	9.05	9.32	10.52	14.16	14.45	15.10
74.8	คลองบางตาล	Klong Bang Tan	8.48	9.10	...	10.57	14.16	14.50	15.10
80.0	หนองปลาดุก	Nong Pladuk Junction	o	8.23	9.05	9.21	...	11.06	14.28	...	15.15
80.0	หนองปลาดุก	Nong Pladuk Junction	o	4.35	8.34	9.21	15.22
83.8	ถนนทองหลาง	Thanon Songpol	9.28	15.27
89.6	สระโกสินารายณ์	Sa Kosinarai	9.36	15.34
93.4	ลูกนก	Luk Kae	o	4.54	...	9.42	15.39
105.6	ท่าเรือน้อย	Tha Rua Noi	9.42	15.45
112.7	บ้านหนองเสือ	Ban Nong Sua	9.55	15.57
118.4	ทุ่งทอง	Thung Thong	10.08	16.09
130.3	ปากแพรก	Pak Phraek
133.0	กาญจนบุรี	Kanchanaburi	o	5.53	9.26	10.25	16.25
135.8	สะพานแควใหญ่	River Kwai Bridge	o	6.07	9.33	10.35	16.26
140.5	เขานุ่น	Khao Pun	...	10.00	...	10.40	16.30
148.6	วังลาน	Wang Lan	16.48
152.4	นากาญจน์	Na Kann	16.53
156.1	วังเย็น	Wangyen	o	6.41	...	11.05	16.59
160.7	วังตะเคียน	Wang Takhian	11.05	16.59
164.1	บ้านโป่งเสียว	Pong Sieo	11.11	17.05
167.9	บ้านเก่า	Ban Kao	11.21	17.11
172.7	ท่าศาลาเสื่อ	Tha Ta Sua	17.17
177.9	ท่ากิโล	Tha Kilen	...	10.48	...	11.33	17.24
183.0	วังสิงห์	Wang Sing	17.33
188.3	ลุ่มสุ่ม	Lumsum	11.46	17.39
189.9	สะพานตากกระษ	Tham Krasae	11.50	17.46
194.1	วังโพ	Wang Pho	o	7.46	11.02	12.06	17.50
199.6	เกาะมหาเมศ	Ko Maha Mongsol	...	11.12	...	12.06	18.01
201.3	ช่องแคบ	Chong Khaep	12.16	18.12
204.9	วังใหญ่	Wang Yai	18.15
207.2	บ้านพุทอง	Ban Pu Pong	18.21
210.2	น้ำตก	Nam Tok	o	8.17	...	12.35	18.30
211.7	น้ำตกไทรโยคน้อย	Nam Tok Sai Yok Noi	o	11.37
80.0	หนองปลาดุก	Nong Pladuk Junction	o	9.05	...	11.06	14.28
84.0	บ้านโป่ง	Ban Pong	o	9.11	9.45	11.12	14.33	16.28	16.55
		to											

กรุงเทพ - บ้านโป่ง / Bangkok - Ban Pong

FBS		Train	Rapid 169	DRC 355	Sp Exp 83	Rapid 173	DRC 351	Rapid 167	Sp Exp 85	Sp Exp 39			
km	So macht man Fahrpläne!												
		from											
0.0	กรุงเทพ	Bangkok	15.35	16.40	17.05	17.35	...	18.30	19.30	22.50
2.1	ยมราช	Yommarat		16.44		
3.3	โรงพยาบาลรามธิบดี	Ramathibodi Hospital		16.47		
4.6	สามเสน	Sam Sen	15.51	16.54	17.21	17.51	...	18.45	19.46	23.05
7.6	ชุมทางบางซื่อ	Bang Sue Junction	15.58	17.00	17.28	17.58	...	18.52	19.53	23.12
10.5	บางซื่อ	Bang Sue	16.08	17.00	17.30	18.08	...	18.54	19.55	23.13
17.7	บางบำหรุ	Bang Bamru	16.25	17.16	17.47	18.25	...	19.11	20.12	23.30
22.1	ชุมทางดลิ่งชัน	Taling Chan Junction	16.32	17.22			18.25			
16.6	ธนบุรี	Thon Buri					18.27			
17.4	เจริญสุขนิเวศ	Charan Sanitwong					18.31			
20.1	บางระมาด	Bang Ramat					18.36			
22.1	ชุมทางดลิ่งชัน	Taling Chan Junction	16.32	17.22			18.39			
22.1	ชุมทางดลิ่งชัน	Taling Chan Junction	16.32	17.22			18.39			
24.4	บ้านฉิมพลี	Ban Chimphee		17.29			18.45			
27.2	พุทธมณฑลสาย 2	Phuthamonthon Sai 2		17.32			18.48			
29.5	ศาลาธรรมสพน์	Sala Thammasop	16.45	17.37	18.05	18.43	18.54	19.29	20.30	23.48
34.9	ศาลายา	Sala Ya	16.45	17.37	18.05	18.43	18.54	19.29	20.30	23.48
39.1	วัดสุวรรณ	Wat Suwan		17.42			18.58			
42.8	คลองมหาสวัสดิ์	Khlong Maha Sawat		17.46			19.03			
46.7	วัดจิวราย	Wat Ngiu Rai		17.50			19.07			
50.8	นครชัยศรี	Nakhon Chai Si		17.55			19.11			
55.8	ท่าแฉลบ	Tha Chalaep		18.00			19.16			
60.5	ต้นสำโรง	Ton Samrong		18.05			19.22			
63.9	นครปฐม	Nakhon Pathom	17.11	18.10	18.31	19.09	19.27	19.55	20.56	0.14
65.9	พระราชวังสนามจันทร์	Sanam Chandra Palace	17.15	18.10	18.33	19.12	19.29	19.58	20.59	0.14
71.2	โพรงมะเดื่อ	Phrong Maduea		18.12			19.32			
74.8	คลองบางตาล	Khlong Bang Tan		18.18			19.38			
80.0	หนองปลาดุก	Nong Pladuk Junction		18.21			19.38			
80.0	หนองปลาดุก	Nong Pladuk Junction		18.25			19.43			
83.8	ถนนทรงพล	Thanon Songpol		18.30			19.49			
89.6	สะโกสินารายณ์	Sa Kosinarae								
93.4	ลูกนก	Luk Kae								
105.6	ท่าเรือน้อย	Tha Rua Noi								
112.7	บ้านหนองเสือ	Ban Nong Sua								
118.4	ทุ่งทอง	Thung Thong								
130.3	ปากแพรก	Pak Phraek								
133.0	กาญจนบุรี	Kanchanaburi								
135.8	สะพานแควใหญ่	River Kwai Bridge								
140.5	เขापูน	Khao Pun								
148.6	วังลาน	Wang Lan								
152.4	นากาญจน์	Na Kann								
156.1	วังเย็น	Wangyen								
160.7	วังตะเคียน	Wang Takhian								
164.1	บ้านโป่งเสียว	Pong Sieo								
167.9	บ้านเก่า	Ban Kao								
172.7	ท่าศาลาเสื่อ	Tha Ta Sua								
177.9	ท่ากิโล	Tha Kilen								
183.0	วังสิงห์	Wang Sing								
188.3	ลุ่มสุ่ม	Lumsum								
189.9	สะพานตากกระแซะ	Tham Krasae								
194.1	วังโพ	Wang Pho								
199.6	เกาะมหาเมงค	Ko Maha Mongkol								
201.3	ช่องแคบ	Chong Khaep								
204.9	วังใหญ่	Wang Yai								
207.2	บ้านพุทอง	Ban Pu Pong								
210.2	น้ำตก	Nam Tok								
211.7	น้ำตกไทรโยคน้อย	Nam Tok Sai Yok Noi								
80.0	หนองปลาดุก	Nong Pladuk Junction		18.30			19.49			
84.0	บ้านโป่ง	Ban Pong	17.33	18.36		19.30	19.54	20.16		
		to											

■ = Saturday, Sunday and holidays, that fall on Saturday or Sunday

บ้านโป่ง - กรุงเทพ / Ban Pong - Bangkok

FBS		Train	Rapid 174	Rapid 168	Sp Exp 42	Sp Exp 86	DRC 352	DRC 356	Sp Exp 84	Rapid 170	Rapid 172	Sp Exp 46	Ordinary 260
km	So macht man Fahrpläne!	from											
0.0	บ้านโป่ง	Ban Pong			4.19					③		8.20	
4.0	หนองปลาตุก	Nong Pladuk Junction											
-127.6	น้ำตกไทรโยคน้อย	Nam Tok Sai Yok Noi											
-126.2	น้ำตก	Nam Tok											
-123.2	บ้านพุทอง	Ban Pu Pong											5.20
-120.8	วังใหญ่	Wang Yai											5.27
-117.3	ช่องแคบ	Chong Khaep											5.32
-115.6	เกาะมหามงคล	Ko Maha Mongkol											5.35
-110.0	วังโพ	Wang Pho											5.46
-105.8	สะพานถ้ำกระแซ	Tham Krasae											5.48
-104.3	ลุ่มสุม	Lumsum											6.01
-98.9	วังสิงห์	Wang Sing											6.08
-93.9	ท่ากิเลน	Tha Kilen											6.14
-88.7	ท่าตาเสือ	Tha Ta Sua											6.22
-83.9	บ้านเก่า	Ban Kao											6.28
-80.1	บ้านโป่งเสียว	Pong Sieo											6.33
-76.7	วังตะเคียน	Wang Takhian											6.37
-72.0	วังเย็น	Wangyen											6.44
-68.4	นากาญจน์	Na Kann											6.47
-64.6	วังลาน	Wang Lan											6.51
-56.4	เขาปูน	Khao Pun											6.56
-51.8	สะพานแควใหญ่	River Kwai Bridge											7.14
-48.9	กาญจนบุรี	Kanchanaburi											7.14
-46.2	ปากแพรก	Pak Phraek											7.19
-34.3	ทุ่งทอง	Thung Thong											7.19
-28.6	บ้านหนองเสือ	Ban Nong Sua											7.34
-21.6	ท่าเรือน้อย	Tha Rua Noi											7.41
-9.3	ลูกนก	Luk Kae											7.48
-5.5	สระโกลีนารายณ์	Sa Kosinarai											8.01
0.2	ถนนทรงพล	Thanon Songpol											8.12
4.0	หนองปลาตุก	Nong Pladuk Junction											8.17
4.0	คลองบางตาล	Khlong Bang Tan					5.43	6.04					8.24
12.9	โพรงมะเดื่อ	Phrong Maduea					5.48	6.09					8.24
18.1	พระราชวังสนามจันทร์	Sanam Chandra Palace					5.52	6.13					8.30
20.1	นครปฐม	Nakhon Pathom	3.40	4.05	4.38	4.59	6.02	6.23	7.04	7.26	7.44	8.40	8.56
23.6	ต้นสำโรง	Ton Samrong	3.40	4.05	4.38	5.00	6.03	6.25	7.04	7.26	7.44	8.42	
28.3	ท่าแลบ	Tha Chalep					6.07	6.29					
33.2	นครชัยศรี	Nakhon Chai Si					6.13	6.35					
37.3	วัดวีรชาย	Wat Ngiu Rai					6.19	6.41					
41.2	คลองมหาสวัสดิ์	Khlong Maha Sawat					6.24	6.46					
45.0	วัดสุวรรณ	Wat Suwan					6.29	6.51					
49.2	ศาลายา	Sala Ya	4.10	4.35	5.05	5.27	6.34	6.56	7.34	7.56	8.14	9.10	
54.5	ศาลาธรรมสพน์	Sala Thammasop	4.10	4.35	5.05	5.30	6.39	7.00	7.34	7.56	8.14	9.10	
56.8	พุทธมณฑลสาย 2	Phutthamonthon Sai 2					6.45	7.06					
59.6	บ้านฉิมพลี / Ban Chimphli						6.48	7.09					
62.0	ชุมทางดงสิงห์	Taling Chan Junction		4.50			6.55	7.16		8.11	8.29		
62.0	ชุมทางดงสิงห์	Taling Chan Junction					6.55						
64.0	บางระมาด	Bang Ramat					7.00						
66.6	รัฐสุภนิทวงศ์	Charan Sanitwong					7.06						
67.4	ธนบุรี	Thon Buri					7.10						
62.0	ชุมทางดงสิงห์	Taling Chan Junction		4.50				7.16		8.11	8.29		
66.4	บางบำหรุ	Bang Bamru	4.32	4.58	5.24	5.49		7.22	7.53	8.19	8.37	9.31	
73.5	บางซื่อ	Bang Sio											
76.4	ชุมทางบางซื่อ	Bang Sue Junction	4.47	5.13	5.39	6.05		7.37	8.09	8.34	8.52	9.46	
79.5	สามเสน	Sam Sen	4.47	5.13	5.39	6.05		7.37	8.09	8.34	8.52	9.47	
80.8	โรงพยาบาลรามธิบดี	Ramathibodi Hospital	4.54	5.20	5.45	6.14		7.45	8.18	8.43	8.59	9.54	
82.0	ยมราช	Yommarat						7.51					
84.0	กรุงเทพ	Bangkok	5.10	5.35	5.55	6.30		8.05	8.35	③ 9.00	9.15	10.11	
		to											

บ้านโป่ง - กรุงเทพ / Ban Pong - Bangkok

FBS		Train	Sp Exp 32	Ordinary 260	Ordinary 252	Ordinary 254	Ordinary 258	Ordinary 262	DRC 910	Sp Exp 40	DRC 486		
km	So macht man Fahrpläne!												
		from											
0.0	บ้านโป่ง	Ban Pong			9.12	14.35		16.43			18.09		
4.0	หนองปลาตุก	Nong Pladuk Junction	o		9.17	14.40		16.48					
-127.6	น้ำตกไทรโยคน้อย	Nam Tok Sai Yok Noi							14.25				
-126.2	น้ำตก	Nam Tok	o				12.55					15.30	
-123.2	บ้านพอง	Ban Pu Pong										15.34	
-120.8	วังใหญ่	Wang Yai										15.38	
-117.3	ช่องแคบ	Chong Khaep										15.43	
-115.6	เกาะมหาเมฆ	Ko Maha Mongkol					13.11					15.46	
-110.0	วังโพ	Wang Pho	o				13.22		14.47			15.57	
-105.8	สะพานถ้ำกระแซ	Tham Krasae							14.47			15.58	
-104.3	ลุมสุ่ม	Lumsum					13.36					16.08	
-98.9	วังสิงห์	Wang Sing					13.39					16.12	
-93.9	ท่ากิโล	Tha Kilen							15.11			16.19	
-88.7	ท่าตาเลีย	Tha Ta Sua					13.54					16.28	
-83.9	บ้านเก่า	Ban Kao										16.34	
-80.1	บ้านโป่งเสียว	Pong Sieo					14.05					16.40	
-76.7	วังตะเคียน	Wang Takhian					14.13					16.45	
-72.0	วังเย็น	Wangyen	o				14.19					16.50	
-68.4	นากาญจน์	Na Kann										16.56	
-64.6	วังลาน	Wang Lan										17.02	
-56.4	เขาปูน	Khao Pun										17.07	
-51.8	สะพานแควใหญ่	River Kwai Bridge	o				14.43					17.12	
-48.9	กาญจนบุรี	Kanchanaburi	o				14.43		15.57			17.21	
-46.2	ปากแพรก	Pak Phraek					14.48					17.31	
-34.3	ทุ่งทอง	Thung Thong							16.53			17.38	
-28.6	บ้านหนองเสือ	Ban Nong Sua					15.03					17.41	
-21.6	ท่าเรือน้อย	Tha Rua Noi										17.44	
-9.3	ลูกแก	Luk Kae	o				15.15					17.57	
-5.5	สระโกลีนารายณ์	Sa Kosinarai					15.29					18.03	
0.2	ถนนทรงพล	Thanon Songpol										18.10	
4.0	หนองปลาตุก	Nong Pladuk Junction	o				16.01		17.49			18.22	
4.0	หนองปลาตุก	Nong Pladuk Junction			9.23	14.40	16.01	16.54	17.55			18.33	
9.3	คลองบางตาล	Khlong Bang Tan			9.28	14.45	16.09	16.59				18.38	
12.9	โพรงมะเดื่อ	Phrong Maduea	o		9.32	14.49	16.16	17.03				18.44	
18.1	พระราชวังสนามจันทร์	Sanam Chandra Palace			9.32	14.49	16.21	17.03				18.50	
20.1	นครปฐม	Nakhon Pathom	o	9.02	9.41	14.55	16.28	17.09	18.09	18.27			
23.6	ต้นสำโรง	Ton Samrong		9.03	9.41	14.59	16.32	17.13					
28.3	ท่าแลบ	Tha Chalep		9.20	9.46	15.04	16.36	17.16					
33.2	นครชัยศรี	Nakhon Chai Si		9.25	9.46	15.08	16.41	17.20					
37.3	วัดวีรชัย	Wat Ngiu Rai		9.30	9.52	15.14	16.46	17.26					
41.2	คลองมหาสวัสดิ์	Khlong Maha Sawat		9.36	9.58	15.20	16.51	17.32					
45.0	วัดสุวรรณ	Wat Suwan		9.42	10.03	15.25	16.56	17.37					
49.2	ศาลายา	Sala Ya	o	9.46	10.08	15.30	17.01	17.42	18.36	18.55			
54.5	ศาลาธรรมสพน์	Sala Thammasop		9.51	10.13	15.35	17.06	17.47					
56.8	พุทธมณฑลสาย 2	Phutthamonthon Sai 2		9.57	10.19	15.41	17.11	17.54					
59.6	บ้านฉิมพลี / Ban Chimphli			9.31	9.57	10.19	15.41	17.11	18.36	18.55			
62.0	ชุมทางคางคก	Taling Chan Junction	o	9.31	9.57	10.19	15.41	17.11	18.36	18.55			
62.0	ชุมทางคางคก	Taling Chan Junction		9.31	9.57	10.19	15.41	17.11	18.36	18.55			
64.0	บางระมาด	Bang Ramat		9.31	9.57	10.19	15.41	17.11	18.36	18.55			
66.6	เจริญสุขนิทวงศ์	Charan Sanitwong		9.31	9.57	10.19	15.41	17.11	18.36	18.55			
67.4	ธนบุรี	Thon Buri	o	9.31	9.57	10.19	15.41	17.11	18.36	18.55			
62.0	ชุมทางคางคก	Taling Chan Junction		9.31	9.57	10.19	15.41	17.11	18.36	18.55			
66.4	บางบำหรุ	Bang Bamru		9.31	9.57	10.19	15.41	17.11	18.36	18.55			
73.5	บางซื่อ	Bang Sio	o	9.31	9.57	10.19	15.41	17.11	18.36	18.55			
76.4	ชุมทางบางซื่อ	Bang Sue Junction		9.31	9.57	10.19	15.41	17.11	18.36	18.55			
79.5	สามเสน	Sam Sen		9.31	9.57	10.19	15.41	17.11	18.36	18.55			
80.8	โรงพยาบาลรามธิบดี	Ramathibodi Hospital		9.31	9.57	10.19	15.41	17.11	18.36	18.55			
82.0	ยมราช	Yommarat		9.31	9.57	10.19	15.41	17.11	18.36	18.55			
84.0	กรุงเทพ	Bangkok	o	9.31	9.57	10.19	15.41	17.11	18.36	18.55			
		to											

■ = Saturday, Sunday and holidays, that fall on Saturday or Sunday

